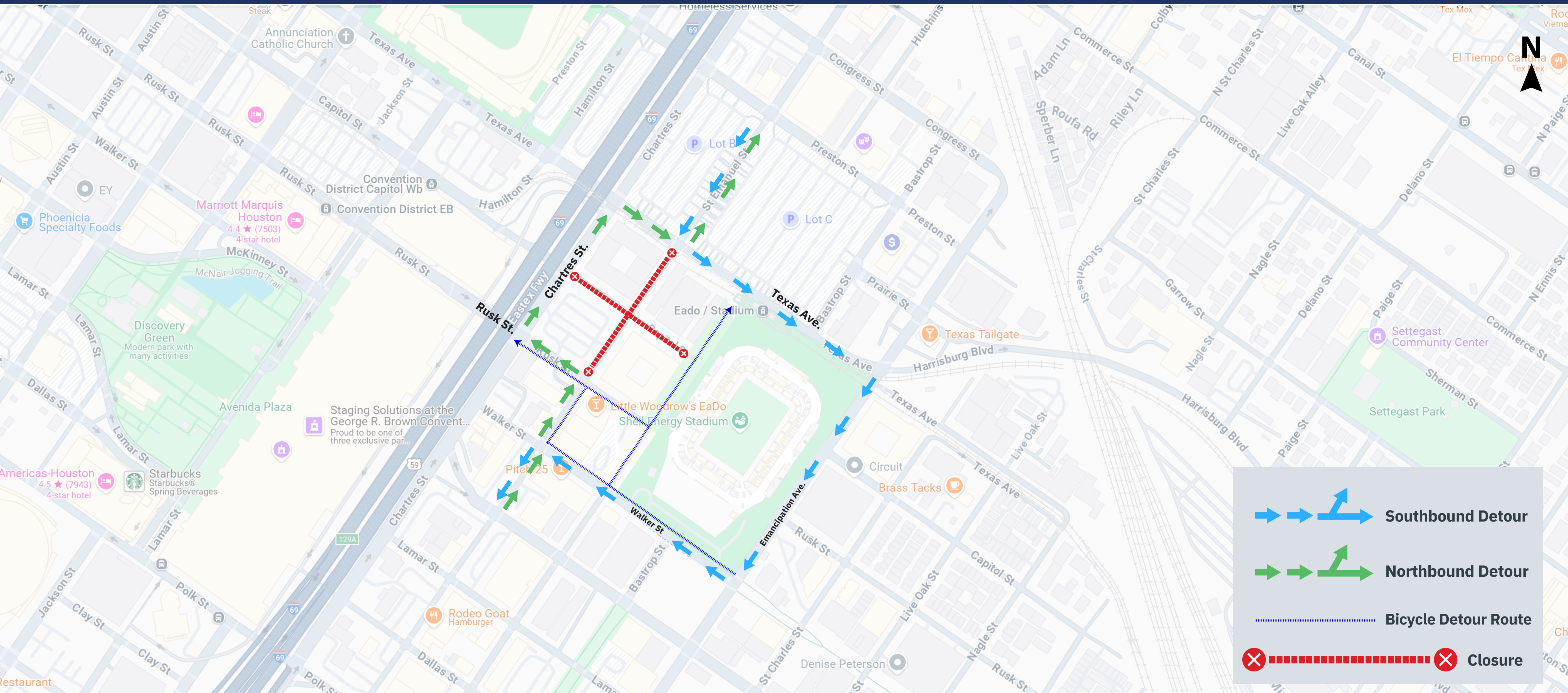

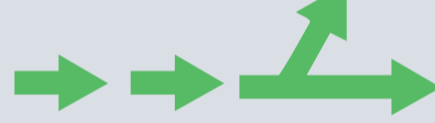




ST. EMANUEL STREET TOTAL CLOSURE BETWEEN TEXAS AVENUE AND RUSK STREET



-  Southbound Detour
-  Northbound Detour
-  Bicycle Detour Route
-  Closure

ST. EMANUEL STREET TOTAL CLOSURE BETWEEN TEXAS AVENUE AND RUSK STREET

DURATION:

From: 8:00 AM, Thursday, March 13, 2025

Through: 9:00 P.M., Monday, Sunday, July 20, 2025

CLOSURE DETAILS:

St. Emanuel Street northbound and southbound between Texas Avenue and Rusk Street will be completely closed to traffic during the specified dates and times. This closure is for the demolition of multiple buildings along St. Emanuel. Capitol Street between Chartres and Shell Energy Stadium will also be closed during this time as well.

PLEASE PLAN ACCORDINGLY:

Travel Time: Expect possible delays due to detours.

Safety First: Follow all traffic signs and signals along the detour route.

Stay Informed: Check local traffic updates for any changes to the closure or detour.

ConnectSmart AP: Consider using the TxDOT regional mobility app to plan your trip.

DETOUR ROUTE:

To navigate around the closure, please follow these directions:

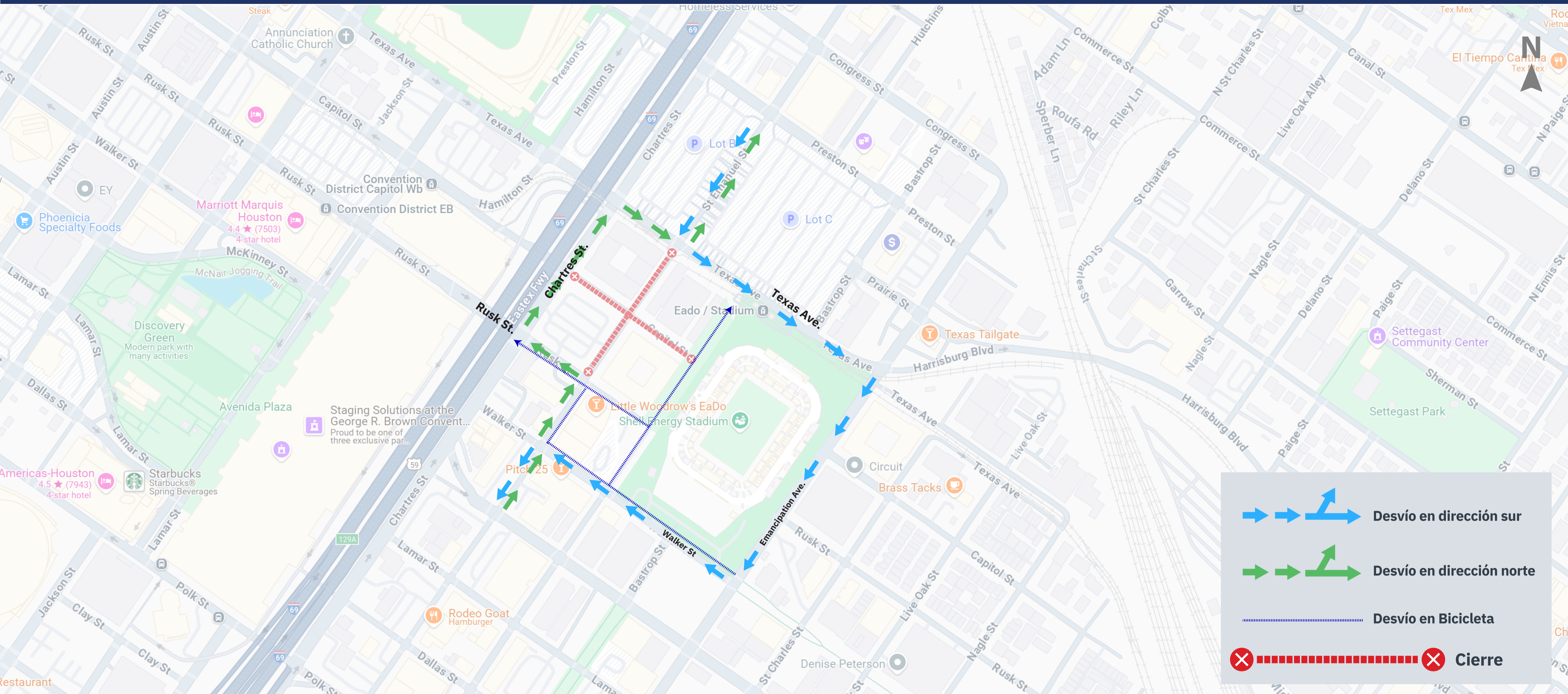
St. Emanuel Northbound

- 1 Start on St. Emanuel Street:**
Direction: Northbound
Action: Turn left onto Rusk Street.
- 2 Rusk Street:**
Direction: Westbound
Action: Turn right onto Chartres St.
- 3 Chartres Street:**
Direction: Northbound
Action: Turn right onto Texas Avenue.
- 4 Texas Avenue:**
Direction: Eastbound
Action: Turn left onto St. Emanuel St.

St. Emanuel Southbound

- 1 Start on St. Emanuel Street:**
Direction: Southbound
Action: Turn left onto Texas Avenue.
- 2 Texas Avenue:**
Direction: Eastbound
Action: Turn right onto Emancipation Ave.
- 3 Emancipation Street:**
Direction: Southbound
Action: Turn right onto Walker Street.
- 4 Walker Street:**
Direction: Westbound
Action: Turn left onto St. Emanuel St.

ST. EMANUEL STREET CIERRE TOTAL ENTRE TEXAS AVENUE Y RUSK STREET



ST. EMANUEL STREET CIERRE TOTAL ENTRE TEXAS AVENUE Y RUSK STREET

DURACIÓN:

Desde: 8:00 AM, Jueves, 13 de Marzo, 2025

Hasta: 9:00 P.M., Lunes, Domingo, Julio 20, 2025

DETALLES DEL CIERRE:

St. Emanuel Street en dirección norte y sur entre Texas Avenue y Rusk Street estará completamente cerrada al tráfico durante las fechas y horas especificadas. Este cierre es para la demolición de varios edificios a lo largo de St. Emanuel. Capitol Street entre Chartres y Shell Energy Stadium también se cerrará durante este tiempo.

POR FAVOR PLANIFIQUE EN CONSECUENCIA:

Tiempo de viaje: Espere posibles retrasos debido a los desvíos.

La seguridad es lo primero: Siga todas las señales de tráfico y señales a lo largo de la ruta de desvío.

Manténgase informado: Compruebe las actualizaciones de tráfico locales para cualquier cambio en el cierre o desvío.

Aplicación ConnectSmart: Considere usar la aplicación de movilidad regional de TxDOT para planificar su viaje.

RUTA DE DESVÍO:

Para navegar alrededor de la clausura, por favor, siga estas instrucciones:

St. Emanuel Dirección Norte

- 1 Comience en St. Emanuel St:**
Dirección: Dirección Norte
Acción: Gire a la izquierda en Rusk St.
- 2 Texas Avenue:**
Dirección: Dirección Oeste
Acción: Gire a la derecha en Chartres St.
- 3 Emancipation Street:**
Dirección: Dirección Norte
Acción: Gire a la derecha en Texas Ave.
- 4 Walker Street:**
Dirección: Dirección Este
Acción: : Gire a la izquierda en St. Emanuel St.

St. Emanuel Dirección Sur

- 1 Comienza en la calle St. Emanuel:**
Dirección: Dirección Sur
Acción: Gire a la izquierda en Texas Avenue.
- 2 Texas Avenue:**
Dirección: Dirección Este
Acción: Girar a la derecha en Emancipation Ave.
- 3 Emancipation Street:**
Dirección: Dirección Sur
Acción: Gire a la derecha por Walker Street.
- 4 Walker Street:**
Dirección: Dirección Oeste
Acción: : Gire a la izquierda en St. Emanuel St.