

ST. EMANUEL STREET TOTAL CLOSURE BETWEEN PIERCE STREET AND ST. JOSEPH PARKWAY

DURATION:

From: 7:00 AM, Monday, March 17, 2025

Through: 4:00 P.M., Monday, April 7, 2025

CLOSURE DETAILS:

St. Emanuel Street northbound and southbound between Pierce Street and St. Joseph Parkway will be completely closed to traffic during the specified dates and times.

PLEASE PLAN ACCORDINGLY:

Travel Time: Expect possible delays due to detours.

Safety First: Follow all traffic signs and signals along the detour route.

Stay Informed: Check local traffic updates for any changes to the closure or detour.

ConnectSmart AP: Consider using the TxDOT regional mobility app to plan your trip.

DETOUR ROUTE:

To navigate around the closure, please follow these directions:

St. Emanuel Northbound

1 Start on St. Emanuel Street:

Direction: Northbound

Action: Turn left onto Gray St.

Gray Street:

Direction: Westbound

Action: Turn right onto Chartres St.

Chartres Street:

Direction: Northbound

Action: Turn right onto Jefferson St.

Jefferson Street:

Direction: Eastbound

Action: Turn left onto St. Emanuel St.

St. Emanuel Southbound

1 Start on St. Emanuel Street:

Direction: Southbound

Action: Turn left onto Jefferson St.

Jefferson Street:

Direction: Eastbound

Action: Turn right onto Emancipation Ave.

Emancipation Street:

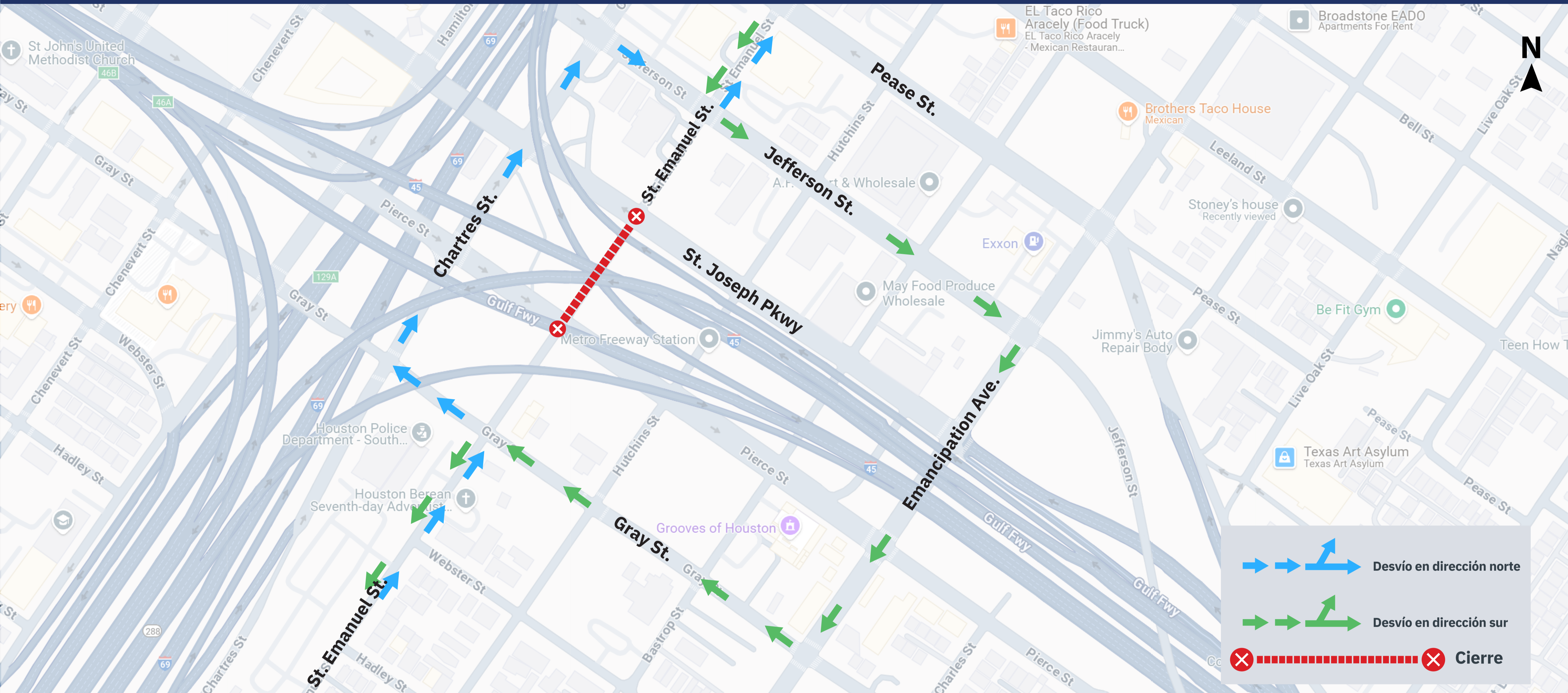
Direction: Southbound




Action: Turn right onto Jefferson St.

Gray Street:

Direction: Westbound

Action: Turn left onto St. Emanuel St.



 Desvío en dirección norte
 Desvío en dirección sur
 Cierre

ST. EMANUEL STREET CIERRE TOTAL ENTRE PIERCE STREET Y ST. JOSEPH PARKWAY

DURACIÓN:

Desde: 7:00 AM, lunes, 17 de marzo 2025

Hasta: 4:00 PM, lunes, 7 de abril 2025

DETALLES DEL CIERRE:

Emanuel Street en dirección norte y sur entre Pierce Street y St. Joseph Parkway estará completamente cerrada al tráfico durante las fechas y horas especificadas.

POR FAVOR PLANIFIQUE EN CONSECUENCIA:

Tiempo de viaje: Expect possible delays due to detours.

La seguridad es lo primero: Siga todas las señales de tráfico y señales a lo largo de la ruta de desvío.

Manténgase informado: Compruebe las actualizaciones de tráfico locales para cualquier cambio en el cierre o desvío.

Aplicación ConnectSmart: Considere usar la aplicación de movilidad regional de TxDOT para planificar su viaje.

RUTA DE DESVÍO:

Para navegar alrededor de la clausura, por favor, siga estas instrucciones:

St. Emanuel Dirección Norte

- 1 **Comience en St. Emanuel St:**
Dirección: Dirección Norte
Acción: Gire a la izquierda en Gray St.
- **Gray Street:**
Dirección: Dirección Oeste
Acción: Gire a la derecha en Chartres St.
- **Chartres Street:**
Dirección: Dirección Norte
Acción: Gire a la derecha en Jefferson St.
- **Jefferson Street:**
Dirección: Dirección Este
Acción: : Gire a la izquierda en St. Emanuel St.

St. Emanuel Dirección Sur

- 1 **Comienza en la calle St. Emanuel:**
Dirección: Dirección Sur
Acción: Gire a la izquierda en la calle Jefferson.
- **Jefferson Street:**
Dirección: Dirección Este
Acción: Gire a la derecha en Emancipation Ave.
- **Emancipation Street:**
Dirección: Dirección Sur
Acción: Gire a la derecha en Gray Street.
- **Gray Street:**
Dirección: Dirección Oeste
Acción: : Gire a la izquierda en St. Emanuel St.