

## Sugerencias Importantes

Sus necesidades y las de su familia deben de ser los factores más importantes al determinarse el tiempo de su evacuación. Si usted debe evacuar, no espere a que el contra flujo sea abierto. Cuando el contra flujo sea activado, los ciudadanos van a ser advertidos por medio de la radio y la televisión locales. Todos los ciudadanos deben de prepararse con anticipación.

## Los siguientes pasos son recomendados:

- ✓ Construya su botiquín de materiales para desastres con cosas tales como linternas, celulares, baterías extras, cargadores de baterías, radios portátiles, botiquín de primeros auxilios, agua y comida de emergencia, materiales y equipos médicos, abrelatas no eléctrico, un mapa, documentos importantes como su seguro e información médica, etc.
- ✓ Asegure su casa contra desastres para disminuir daños. Cubra sus ventanas con materiales de protección. Asegure o suba del piso cualquier cosa que pueda moverse alrededor de su casa.
- ✓ Si no puede llevarse sus mascotas (animales) deje provisiones para ellos (agua y comida).
- ✓ Aprenda sus rutas de evacuación en su área antes de salir de casa. ([www.texas.gov](http://www.texas.gov)).
- ✓ Llene su tanque de gasolina lo antes posible. Solo lleve un vehículo que pueda transportar con seguridad a usted y a su familia. Más vehículos generan congestión (tráfico).
- ✓ Traiga dinero en efectivo extra en caso de que los bancos estén cerrados y los cajeros automáticos no funcionen.
- ✓ Avise a familiares y amigos (especialmente los que se encuentren fuera de su área) de su plan y destino.
- ✓ Desarrolle un plan de emergencia en caso de que sus familiares estén separados. Dé instrucciones a todos sus familiares del nombre y la información de contacto de su amigo o familiar designado que se encuentra fuera del área.
- ✓ Asegúrese de que los niños sepan como y cuando hablar al 9-1-1.
- ✓ Evacué viajando con cuidado a su destino.
- ✓ Espere tiempos significativamente prolongados de viaje a su destino.

Después de la tormenta, escuche a los oficiales locales para la señal de que todo esta bien antes de

regresar a casa. Cheque más información en [www.texas.gov](http://www.texas.gov).

**No trate de manejar por agua estancada. Solo unas pocas pulgadas son necesarias para que un vehículo flote.**

## Un accidente menor?

La Ley del Estado requiere que los conductores deben de mover sus vehículos al carril de emergencia (lateral) cuando un accidente menor ha ocurrido. Para mantener todos los carriles de viaje y el carril de emergencia abiertos, los vehículos serán movidos a la próxima salida, donde asistencia pueda estar a la mano.

**Más información para la preparación en un huracán y una evacuación segura esta disponible en los siguientes lugares:**

### Refugio y Necesidades Especiales

Llame al 2-1-1

### Estaciones para Alertas de Emergencia

Corpus Christi: KLUX 89.5 FM  
San Antonio: WOAI 1200 AM

### Estado de Texas

[www.texas.gov](http://www.texas.gov)

### Departamento de Transporte de Texas (Texas Department of Transportation)

[www.txdot.gov](http://www.txdot.gov)

### Condición de Carreteras y Rutas de Evacuación [www.drivetexas.org](http://www.drivetexas.org)

1-800-452-9292

### Departamento de Seguridad Pública de Texas

<https://www.dps.texas.gov/>

### División de Manejo de Emergencia del Gobernador

<https://tdem.texas.gov/>

### Ciudad Corpus Christi [www.cctexas.com/eoc](http://www.cctexas.com/eoc)

### Cruz Roja Americana [www.redcross.org](http://www.redcross.org)

1-800-RED-CROSS (733-2767)

**Para Emergencias: Llame al 9-1-1**

Rev. 5/20/2021

# CORPUS CHRISTI a SAN ANTONIO

## TEXAS



## Evacuación de Huracanes Ruta de Contra Flujo

### Consejos para el Conductor

**Planes de Evacuación pueden o no  
incluir la Activación de Carriles de  
Contra Flujo**



# CORPUS CHRISTI a SAN ANTONIO

TEXAS



## Evacuación de Huracanes Ruta de Contra Flujo

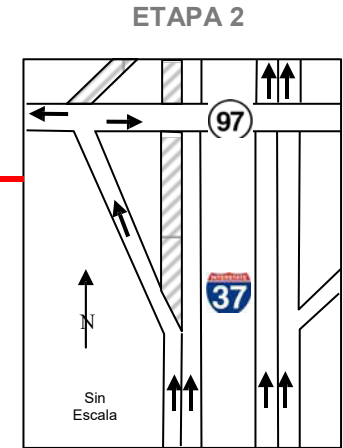
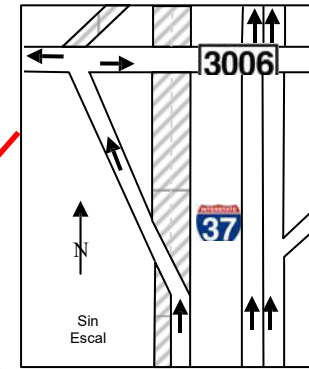
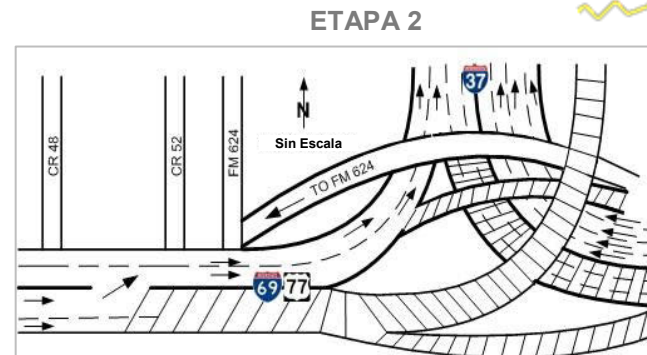
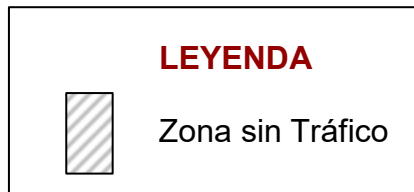
**QUIEN.....**Este plan afectara aquellos conductores evacuando Corpus Christi.

**POR QUE...**Por que es necesario ayudar a los ciudadanos a moverse con seguridad y eficacia fuera de peligro durante evacuaciones a larga escala.

**QUE.....**Si este plan es activado, los carriles del I-37 sur, serán invertidos para llevar dos carriles hacia el norte. El tráfico de contra flujo podrá salir del I-37 en US 59 y en SH 359.

**CUANDO...**La inversión será considerada solo cuando el área de Corpus Christi este amenazada por un huracán mayor y las evacuaciones forzadas sean asignadas. La decisión de invertir I-37 será hecho por las autoridades locales que trabajan con el Centro de Operaciones del Estado basado en la fuerza de la tormenta y el lugar donde va tener acción.

**DÓNDE...**En el caso de una evacuación por el huracán, hay un procedimiento de dos etapas para TxDOT. La etapa 1 es la apertura de los carriles de evacuación de emergencia (lateral) hacia el norte en la I-37. Las operaciones de inversión se activan en la Etapa 2. En la Etapa 2, en dirección norte I-69/US 77 el tráfico también puede cruzar a los carriles de contra flujo de la I-37 en el intercambio de I-69/US 77/I-37, al sur del río Nueces. El tráfico también puede entrar en carriles de contra flujo de US. 77 y I-37, al norte del río Nueces. Los carriles de contra flujo para la Etapa 2 finalizarán en SH 97 y FM 3006 cerca de Pleasanton, TX. Los carriles de contra flujo izquierdo saldrán en SH 97 y los carriles de contra flujo derecho saldrán en FM 3006.



\* Salidas hacia y desde los carriles de contra flujo en el I-37 estan localizadas en US 59 en George West y en SH 359 en Mathis.

